










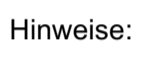






Zonenplan

Aktualisiert am 12. September 2023

Masstab 1 : 3'000

0 20 50 100 200 m

-  W I Wohnzone
-  W II Wohnzone
-  WA Wohn-Arbeitszone
-  ZöN Zone für öffentliche Nutzungen
-  GZ Grünzone
-  ZSF Zone für Sport- und Freizeitanlagen
-  LWZ Landwirtschaftszone
-  Ortsbildschutzperimeter
-  Umgebungsschutzperimeter
-  Landschaftsschutzgebiet
-  Archäologisches Schutzgebiet
- Hinweise:**
-  Wald
-  Gewässer offen / eingedolt
-  Rechtsgültige Überbauungsordnung
-  Wirkungsbereich Uferschutzplan
-  Schutzobjekte K gemäss kant. Bauinventar (bereinigt Stand 12. September 2023)
(Brunnen gemäss Art. 45 BNR)

Genehmigungsvermerke

- Öffentliche Mitwirkung vom: 8. September bis 9. Oktober 2006
- Kantonale Vorprüfung vom: 1. Februar 2007
- Publikation im Amtsanzeiger vom: 19. Oktober 2007
- Öffentliche Auflage vom: 19. Oktober 2007 bis 19. November 2007
- Eingegangene Einsprachen: 1
- Erledigte Einsprachen: 1 (Umwandlung in Rechtsverwahrung)
- Unerledigte Einsprachen: 0
- Rechtsverwahrungen: 1
- Einspracheverhandlungen am: 22. November 2007
- Beschlossen durch den Gemeinderat am: 25. Oktober 2007**

Beschlossen durch die Gemeindeversammlung am 28. November 2007 mit 39 Ja gegen 1 Nein

Namens der Gemischten Gemeinde Vinelz:

Der Präsident: Der Sekretär:

Daniel Kolly Stephan Spycher

Die Richtigkeit dieser Angaben bescheinigt:

Vinelz, 4. Februar 2008 Der Gemeindegeschreiber:

Stephan Spycher

Genehmigt durch das Amt für Gemeinden und Raumordnung gemäss Verfügung vom

