

Gemeinde Vinelz













UFERSCHUTZPLAN GEMAESS SFG

TEILPLAN NR. 1

Juni 1992

Massstab 1:1'000

Legende:

- Perimeter Uferschutzplan Nr. 1
-  Sektor WO (Wohnen)
-  Sektor C (Camping)
-  Sektor SF1 (Sport- und Freizeitanlagen)
-  Sektor SF2 (Trockenplatz)
-  Sektor F1 (Freifläche gemäss SFG)
-  Sektor F2 (Freifläche gemäss SFG)
-  Sektor U1 (Naturufer, Uferschutzzone)
-  Sektor U2 (Grünfläche, Uferschutzzone)
-  Sektor U3 (Landwirtschaft, Uferschutzzone)
-  Sektor W (Wald)
-  Archäologisches Schutzgebiet
- Schutzzone Ruelbach
-  Uebergangsbereich, Heckenpflanzung
- . - . - . Baulinien
-  Uferweg bestehend, auszubauen
-  Uferweg neu
- Hinweise
-  Standort Bootshafen
-  Standort Bootsstege
-  Geschützte Birkenallee

GENEHMIGUNGSVERMERKE :

Vorprüfung vom: 25. Juni 1991

Publikation im Amtsblatt vom: 8. April 1992, im Amtsanzeiger vom: 3. April 1992

Oeffentliche Auflage des Planes

vom: 3. April 1992 bis: 2. Mai 1992

Eingereichte Einsprachen: -

Eingereichte Rechtsverwahrungen: -

Einspracheverhandlungen am: -

Erledigte Einsprachen: -

Aufrechterhaltene Einsprachen: -

In Rechtsverwahrungen umgewandelte Einsprachen: -

BESCHLOSSEN DURCH DEN GEMEINDERAT AM: 5. März 1992

BESCHLOSSEN DURCH DIE EINWOHNERGEMEINDE

Am 19. Juni 1992 mit 63 Ja
0 Nein

NAMENS DER EINWOHNERGEMEINDE

FRAESIDENT

SEKRETAERIN



Die Richtigkeit dieser Angaben bescheinigt:

Vinelz, den 30. 9. 1992 DIE GEMEINDESCHREIBERIN: 

GENEHMIGT DURCH DIE KANTONALE BAUDIREKTION:

GENEHMIGT gemäss

Beschluss vom 6. JAN. 1993

BAUDIREKTION DES KANTONS BERN

Die Direktorin:

